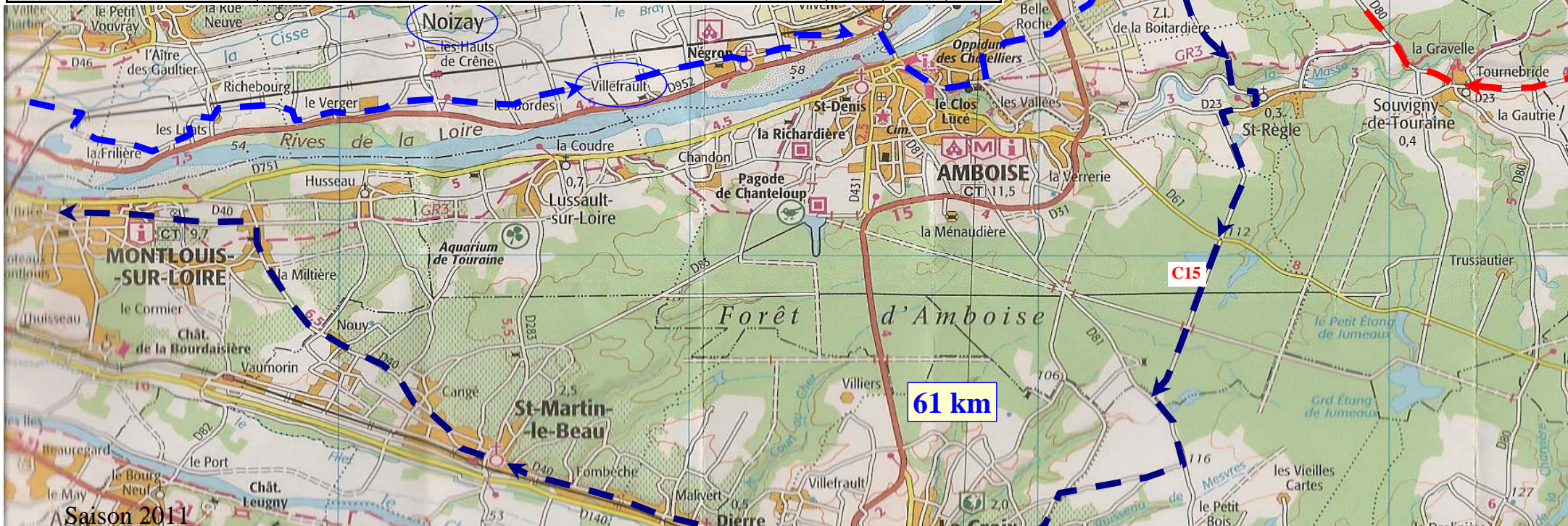
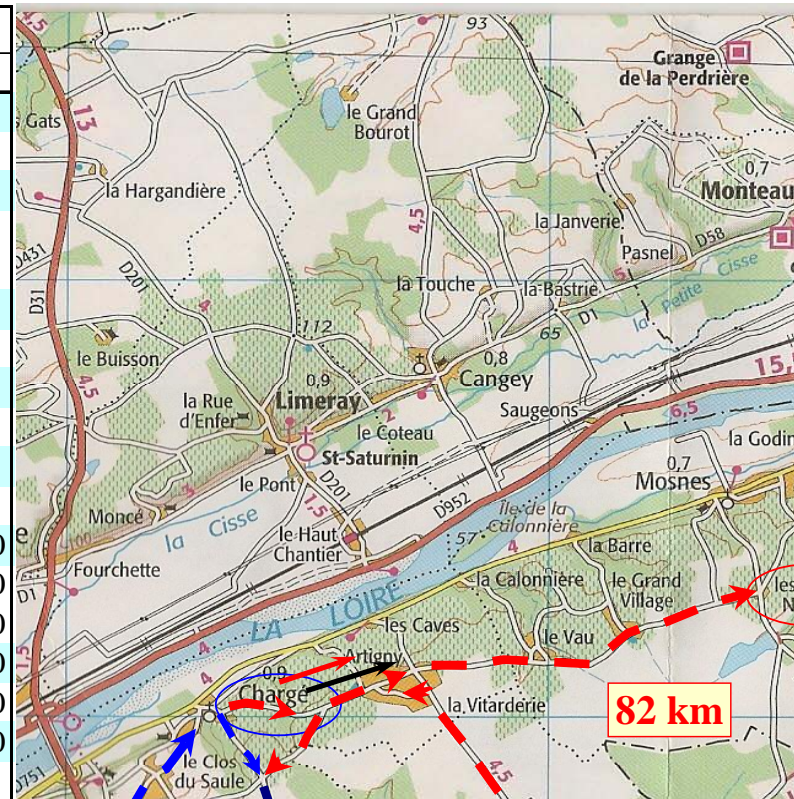
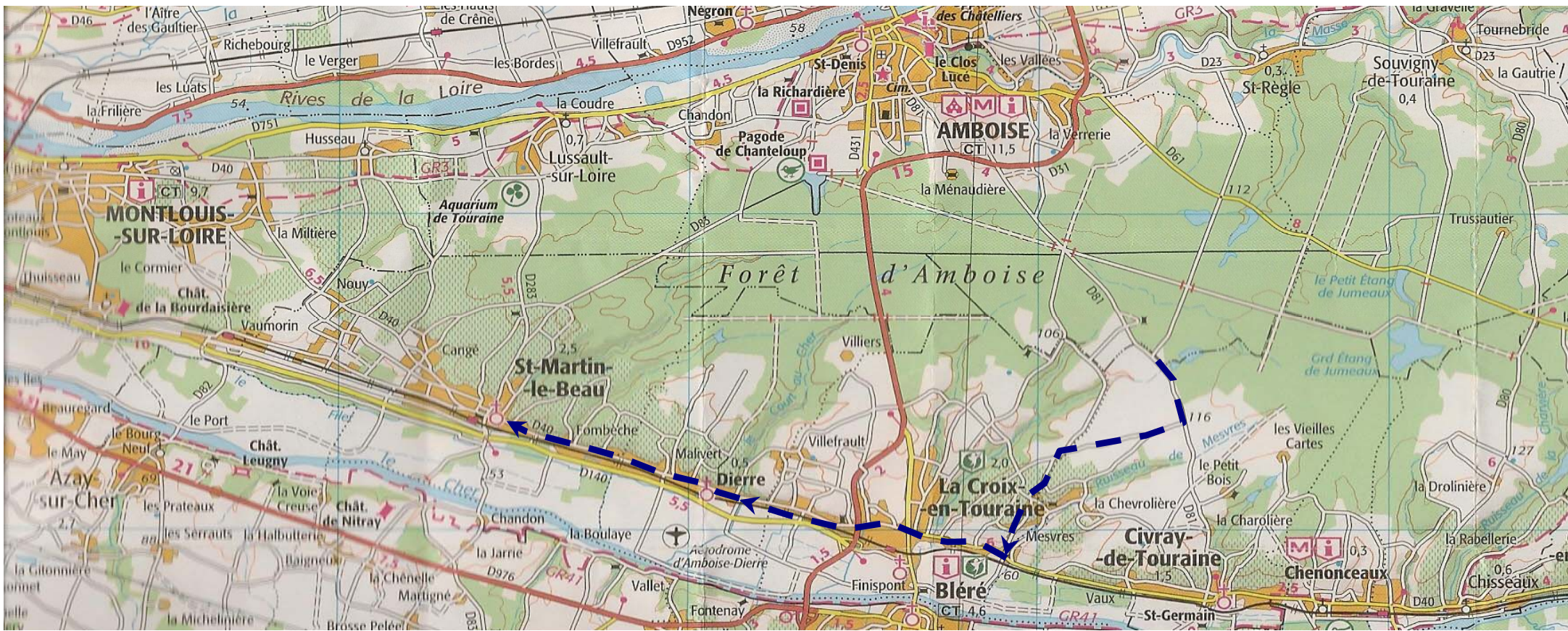
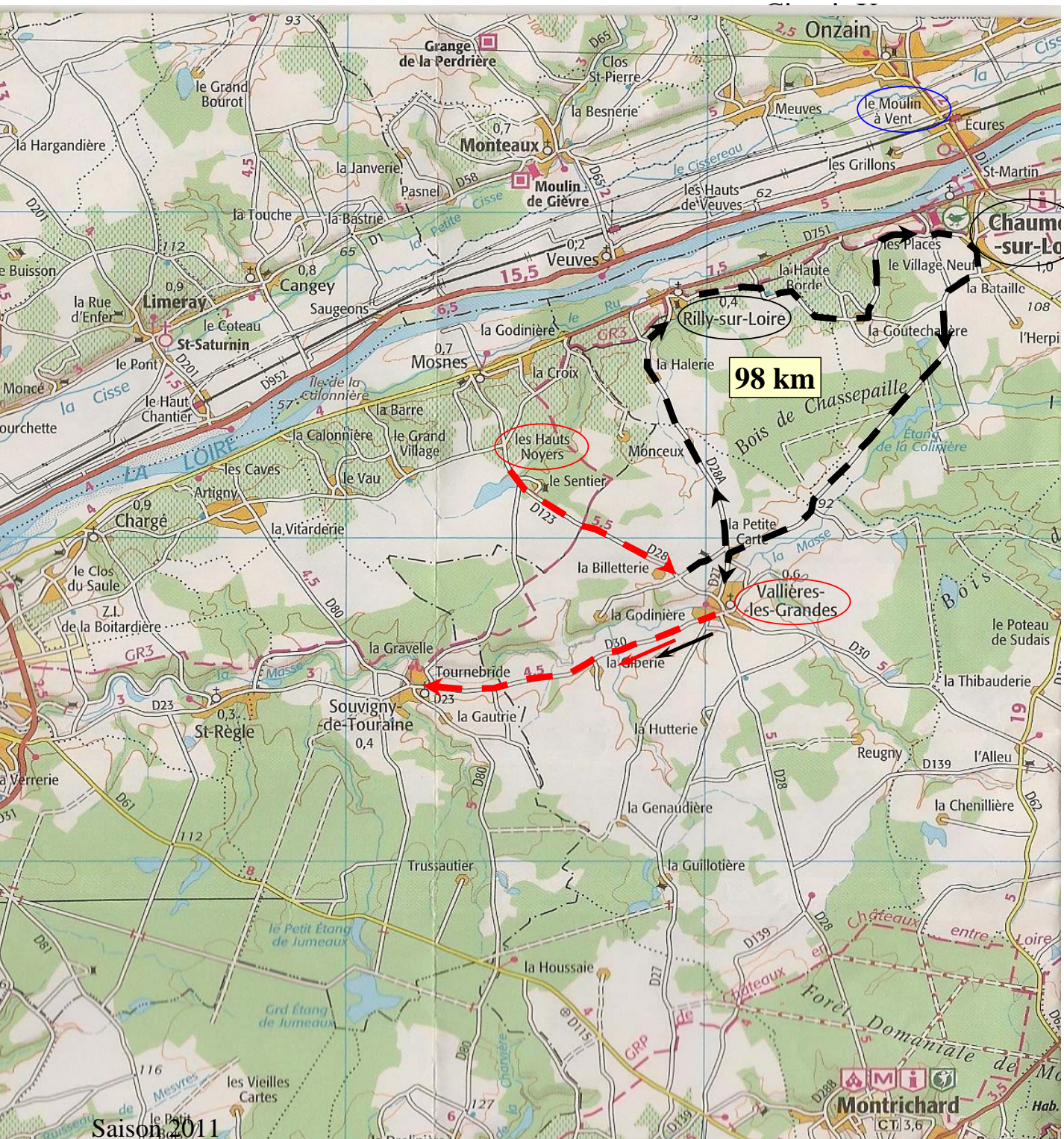


Circuit X (Modifié le 20/12/2012)

Localités traversées	Observations	X1	X2	X3
La Ville aux Dames	Pont Charles Degaule	0	0	0
Golf de Vernou		6	6	6
Négron		17	17	17
Amboise	trav. Le pont monté château R Debré victor hugo; Malonnière à ↻ Belair	20	20	20
Chargé	à ↻ vers St Règle pour X1. Tout droit pour X2 & X3	25	25	25
Les Hauts Noyers	à ↻ D123 - D28 vers Vallières les Grandes (X2 & X3)		31	31
Vallières les Grandes	avant (700m) vallières à ↻ (thomaserie) à ↻ D28A pour X3		36	↓
Rilly / Loire	par La Goutechalière		↓	39
Chaumont / Loire			↓	45
Vallières les Grandes	D27 --- D30		35.8	52
Souigny de Touraine	à ↻ D80 sur 3km (Vitarderie) et à ↻	↓	40.0	56.0
Saint Régle	à ↻ D23 à ↻ C15 à ↻ D81 première a droite	28	49	65.0
Mesvres		38	59	75.0
La Croix en T.	D40	40	61	77.0
St Martin le Beau	D40	48	69	85.0
Montlouis (La Miltère)		53	74	90.0
La Ville aux Dames		61	82	98







98 km

Saison 2011

